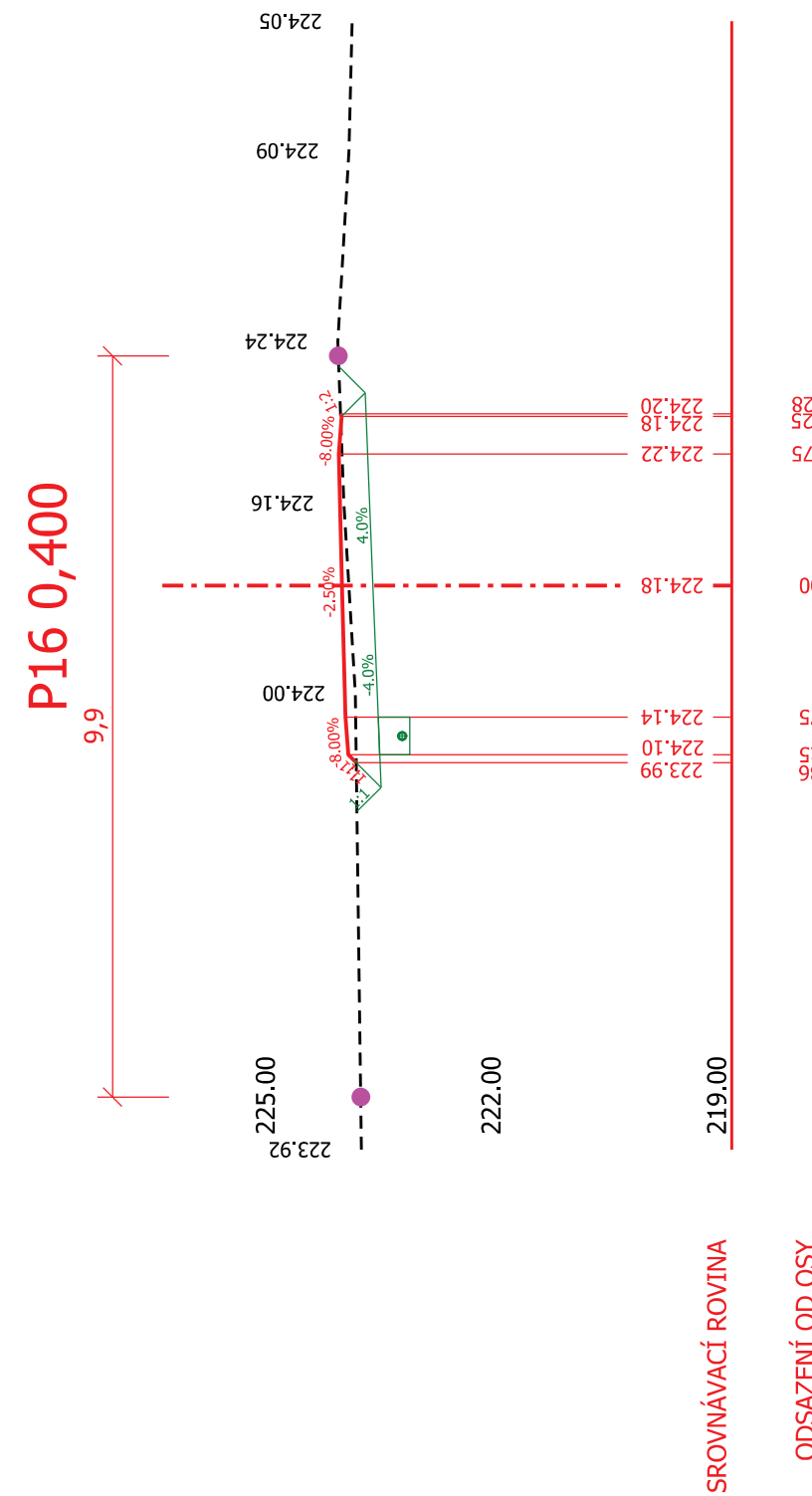
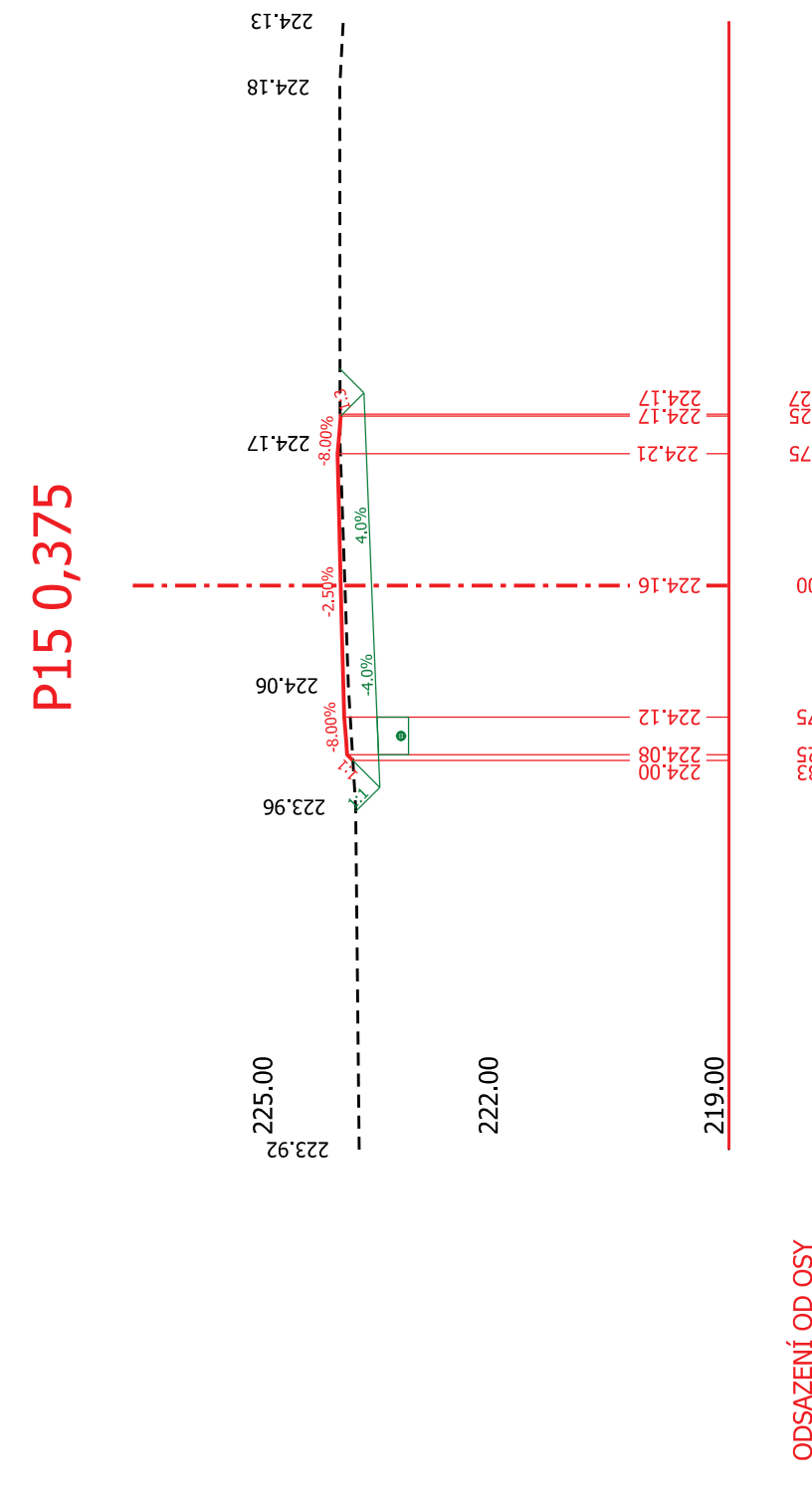
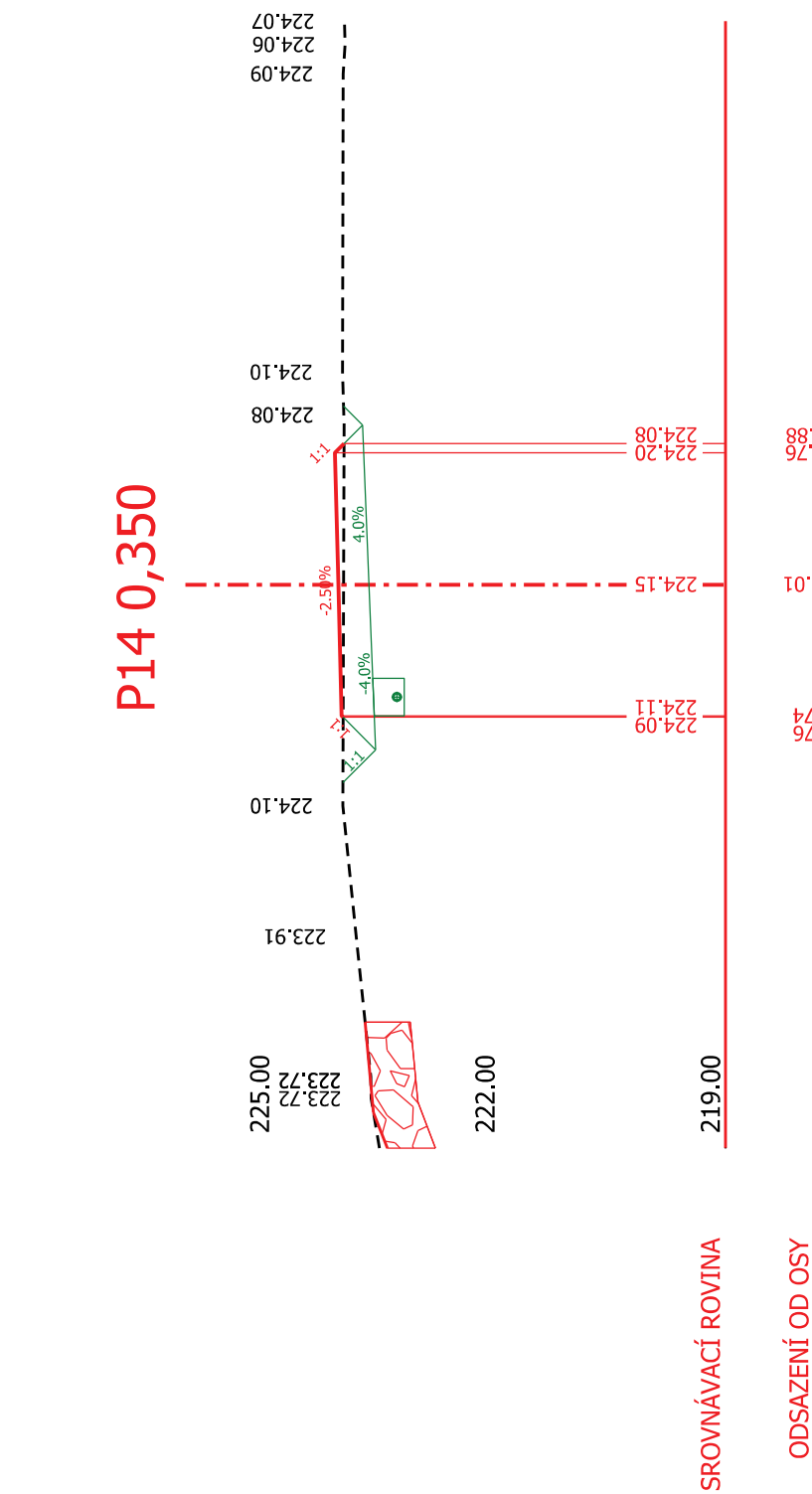
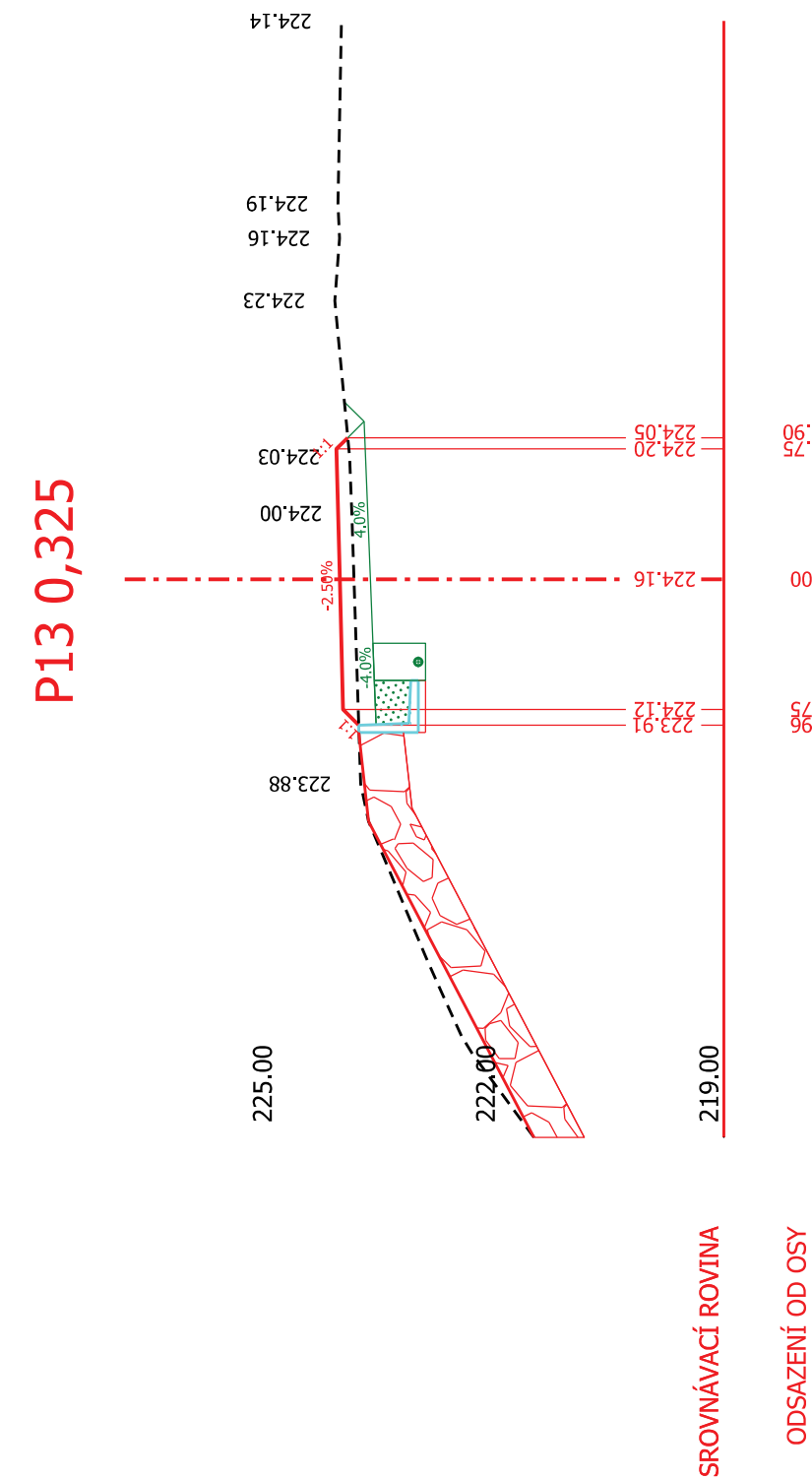
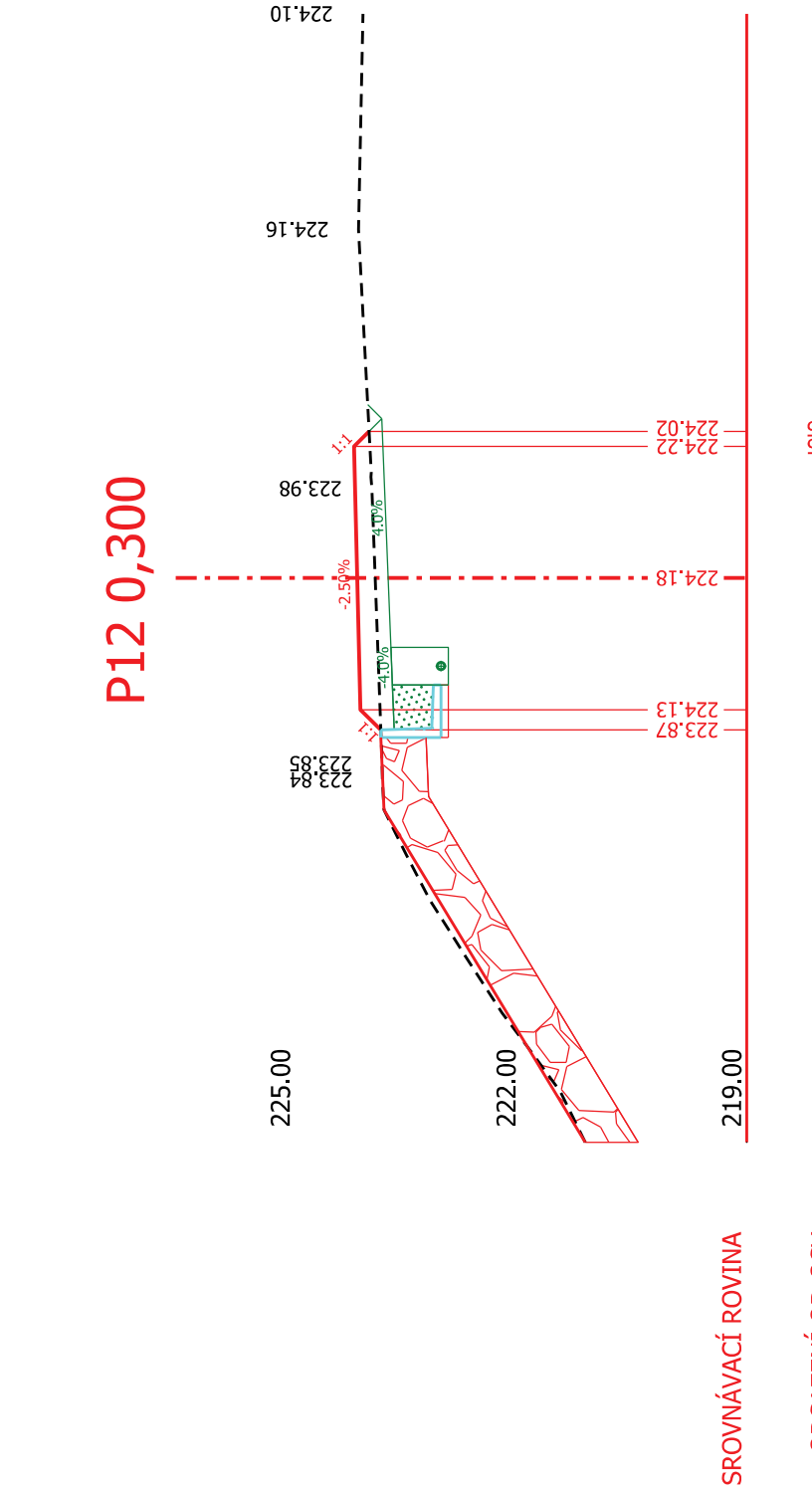
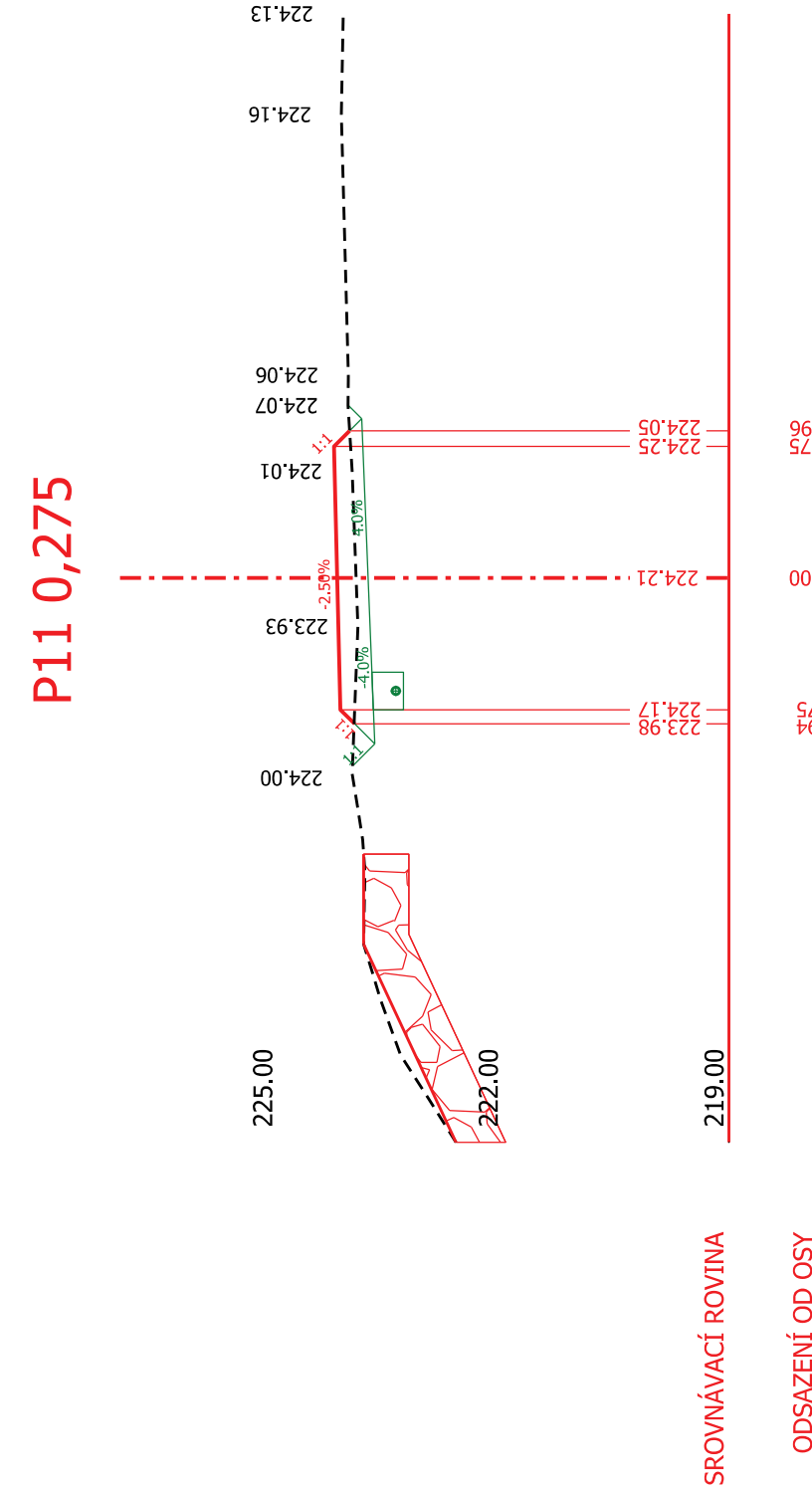
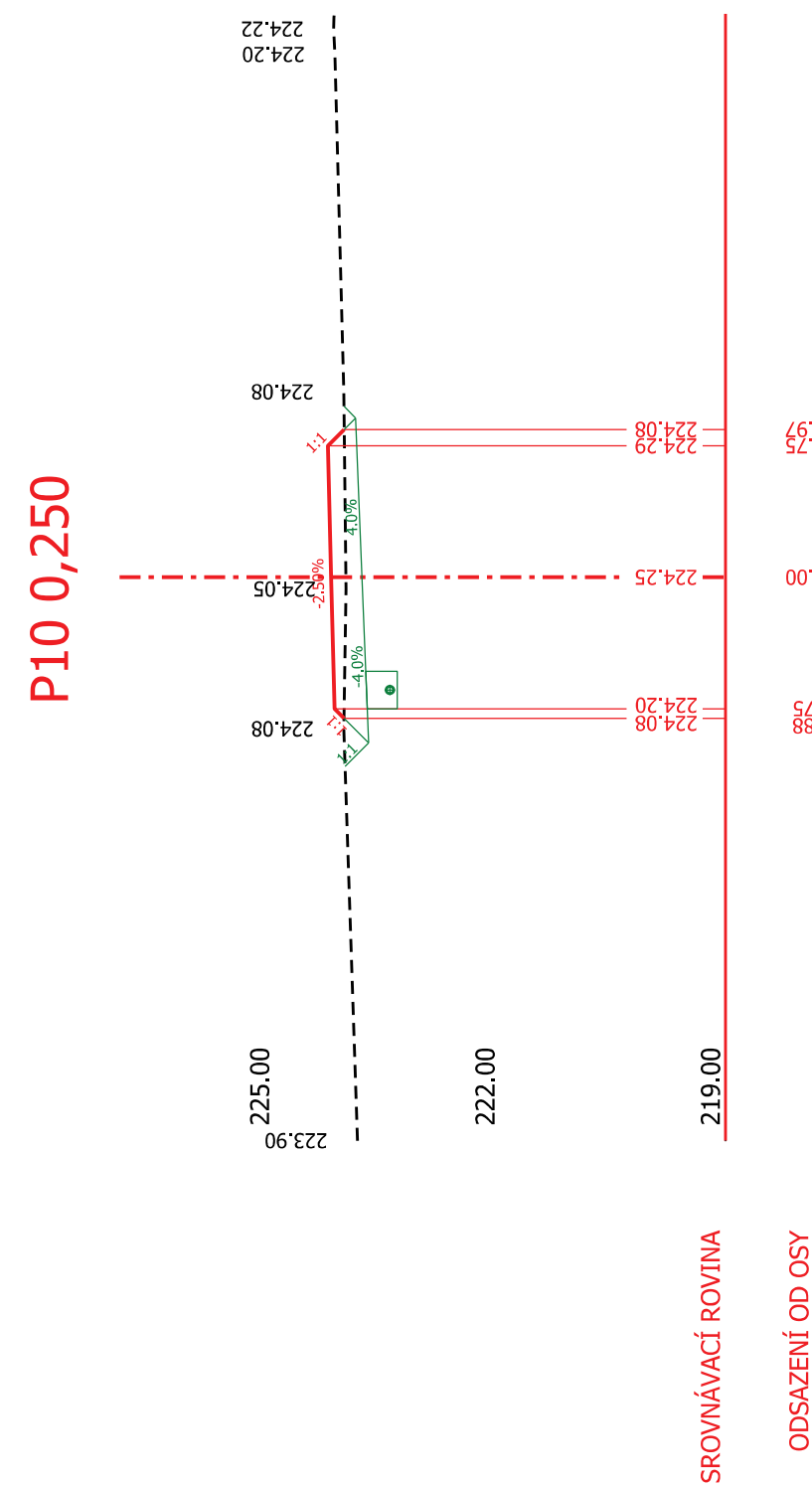
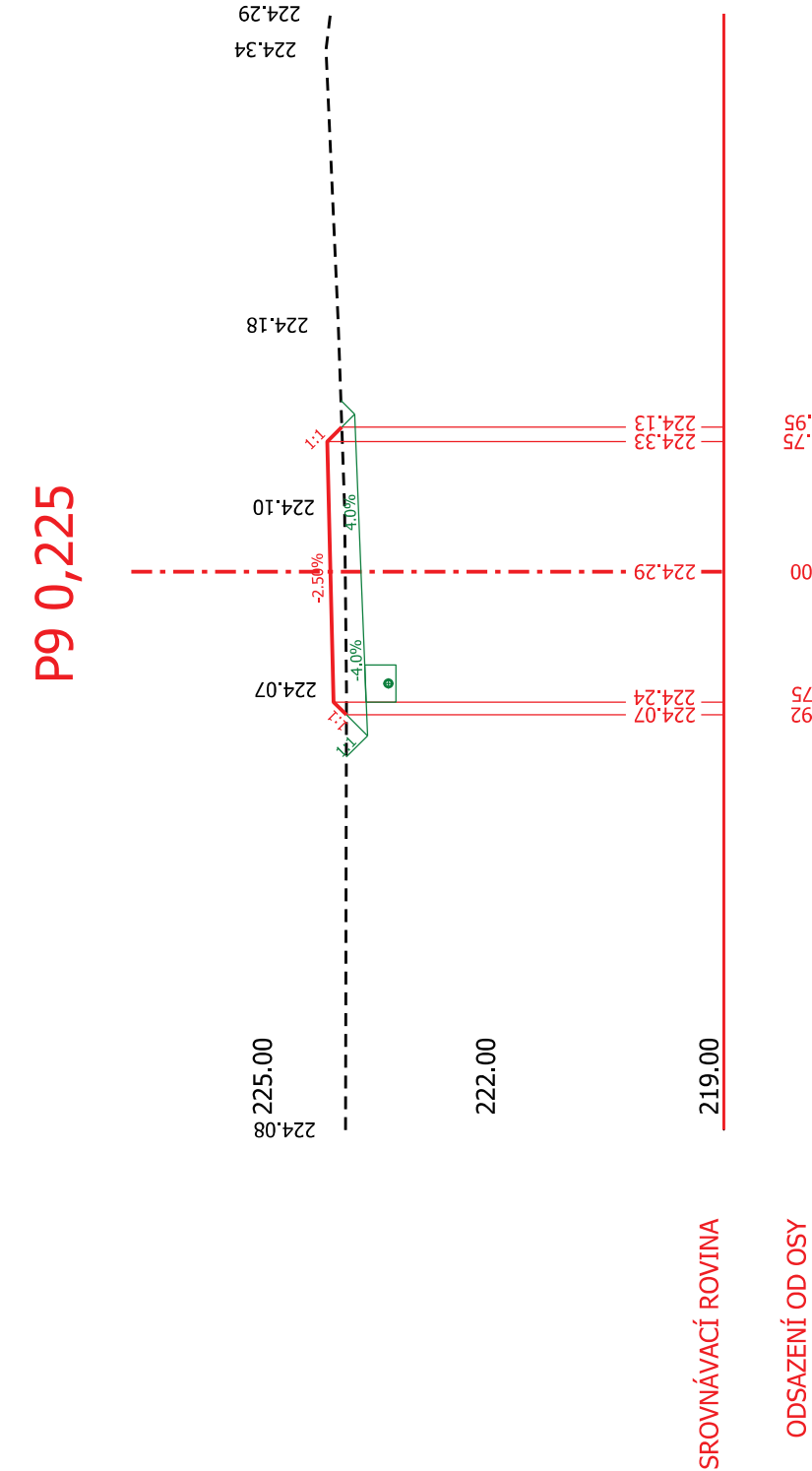
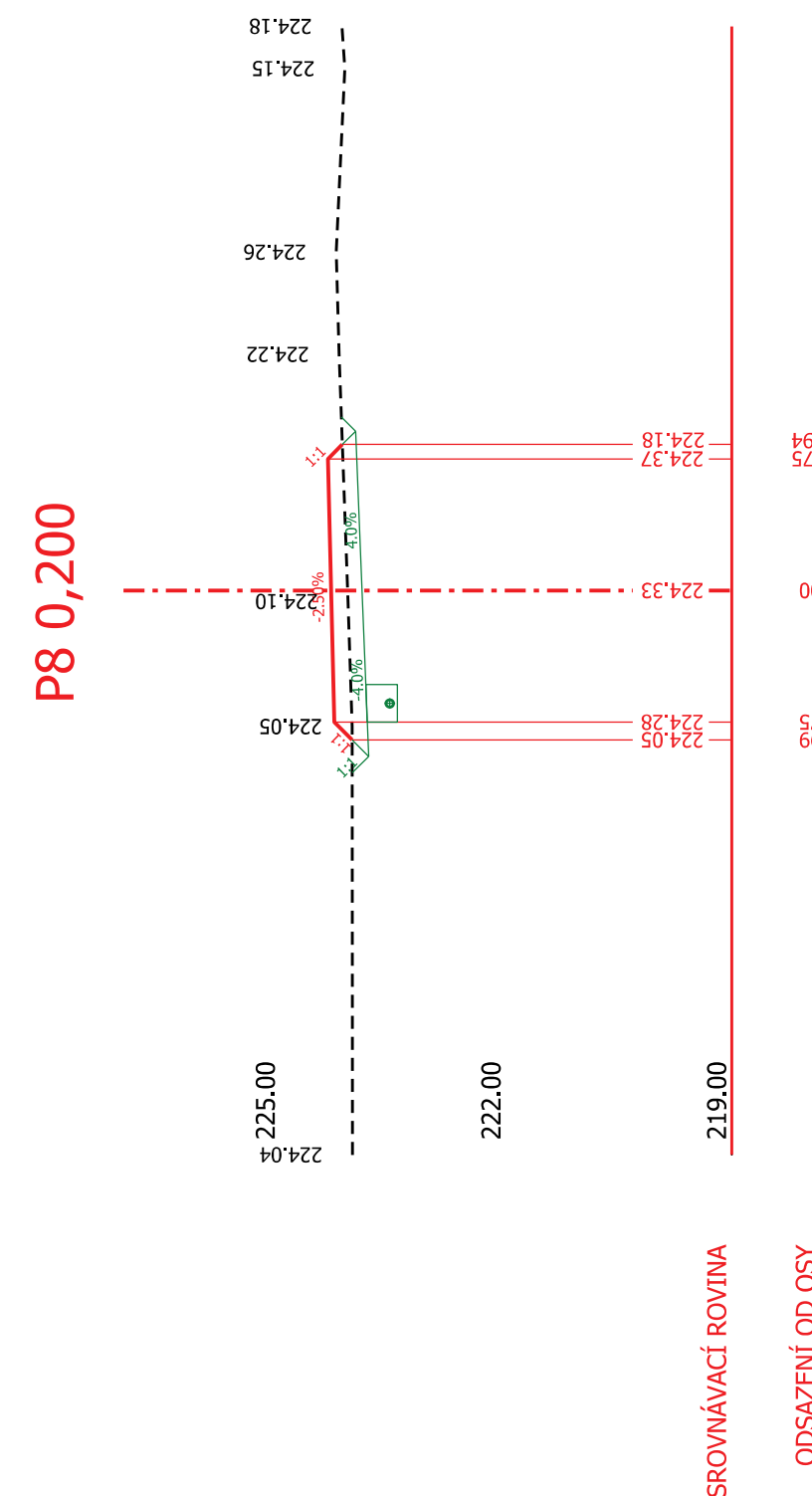
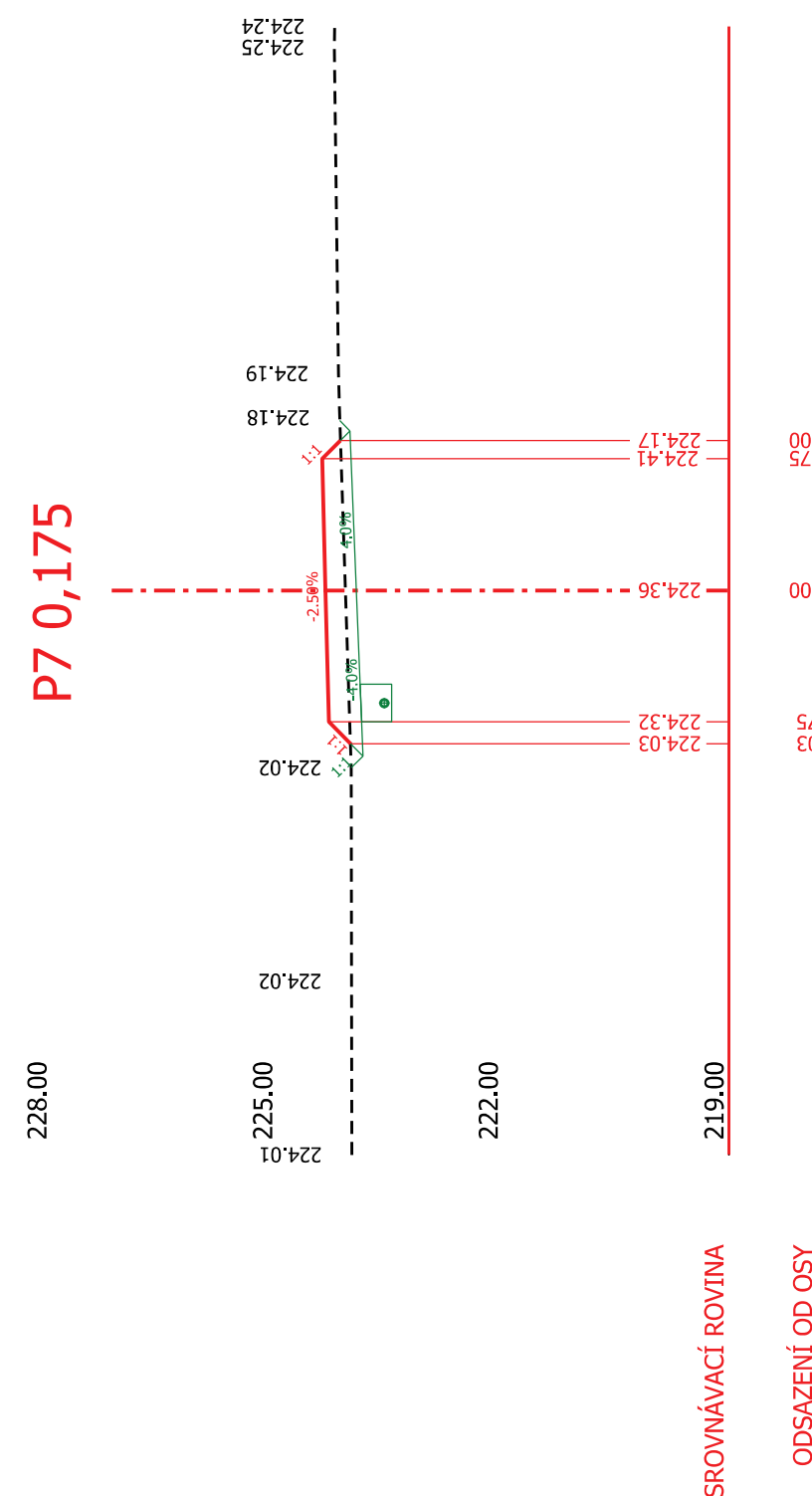
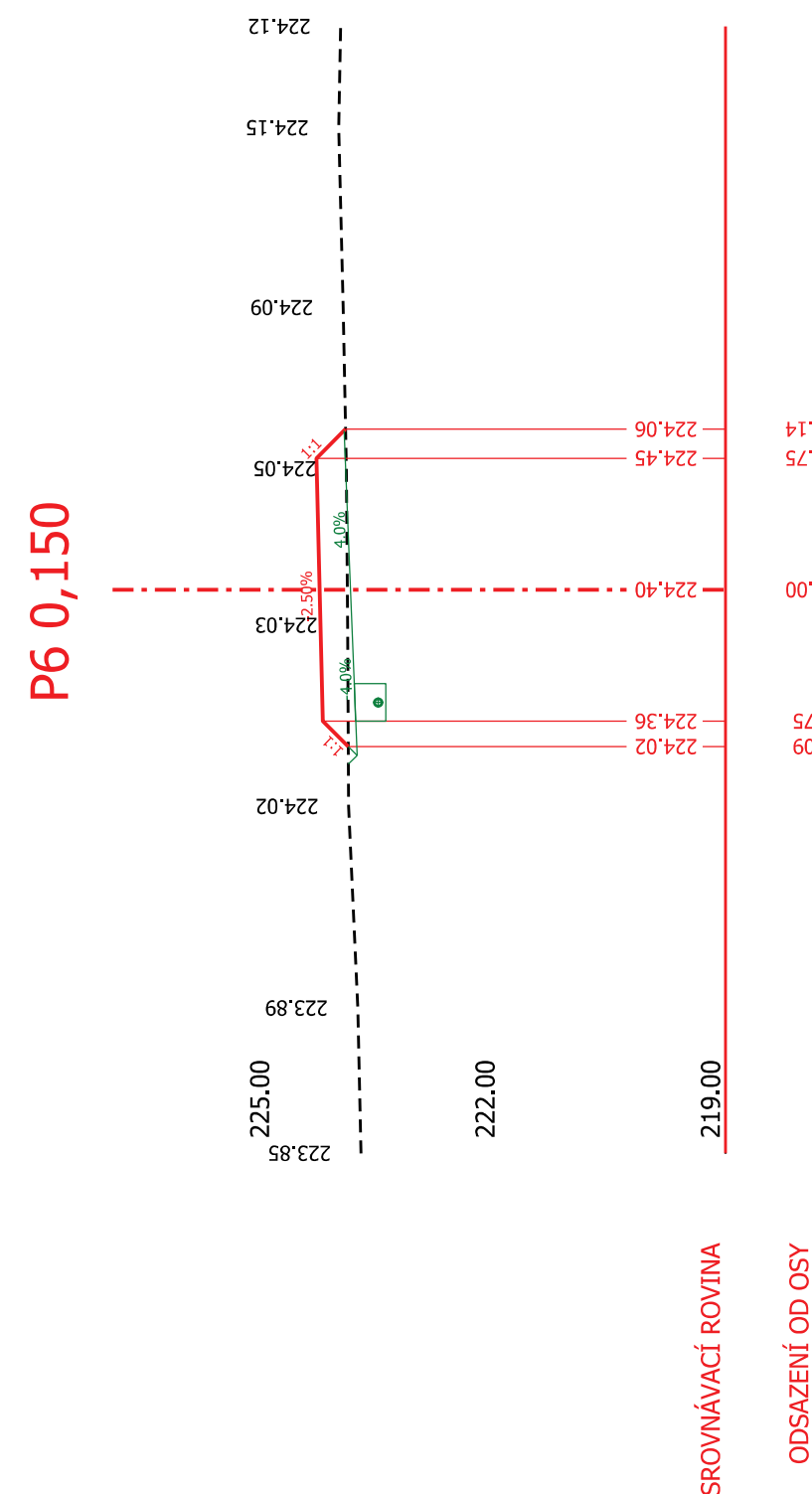
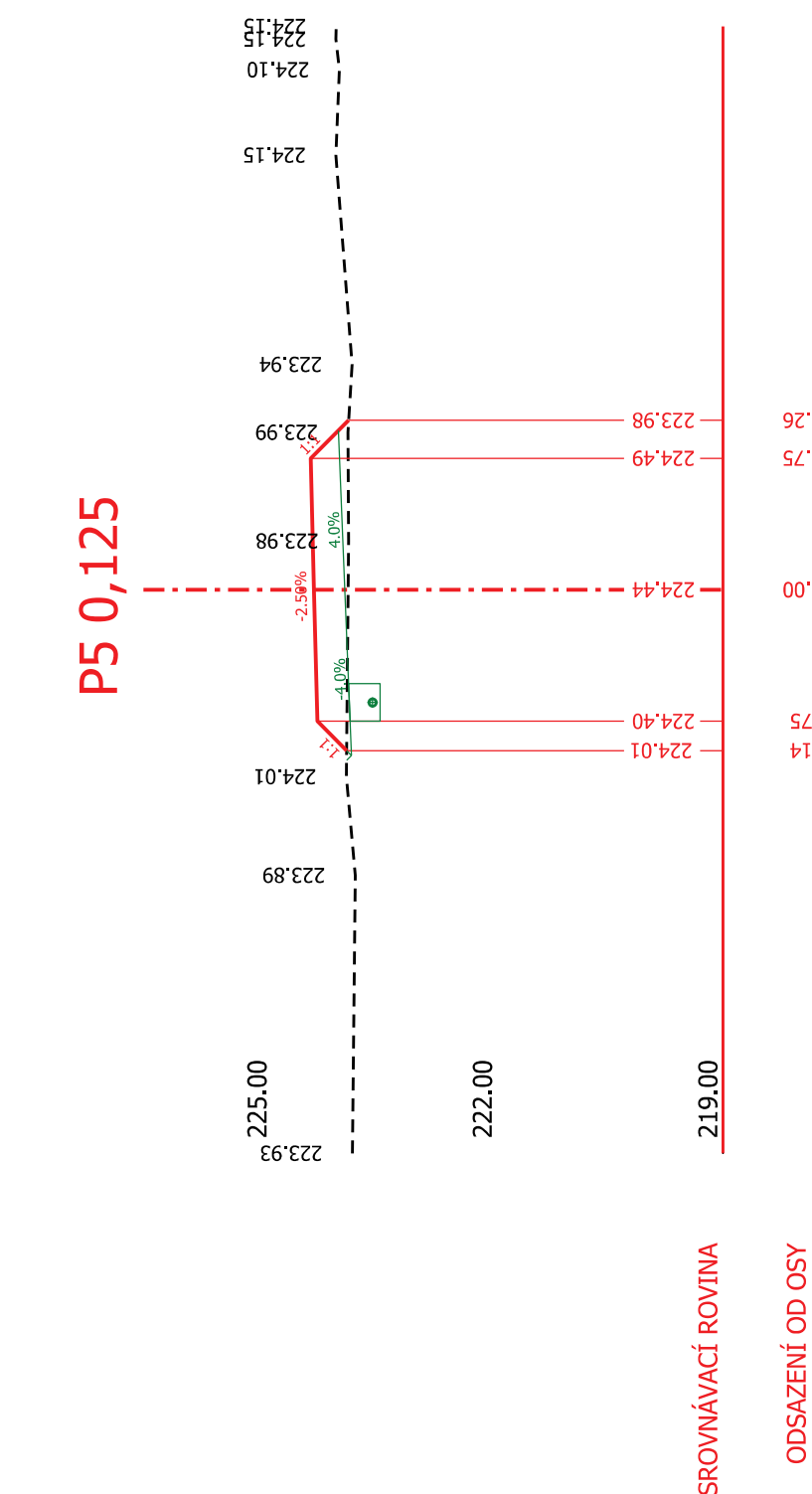
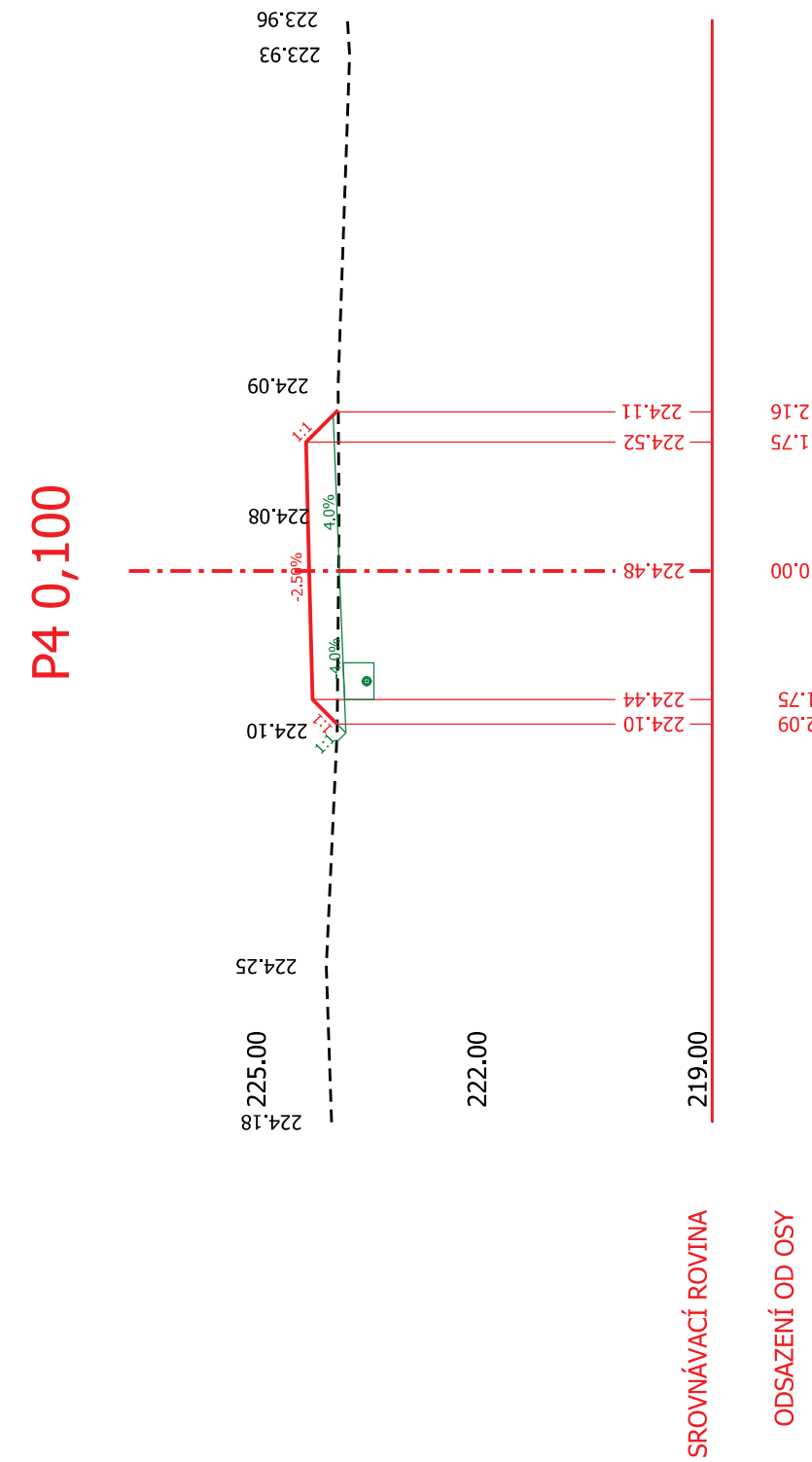
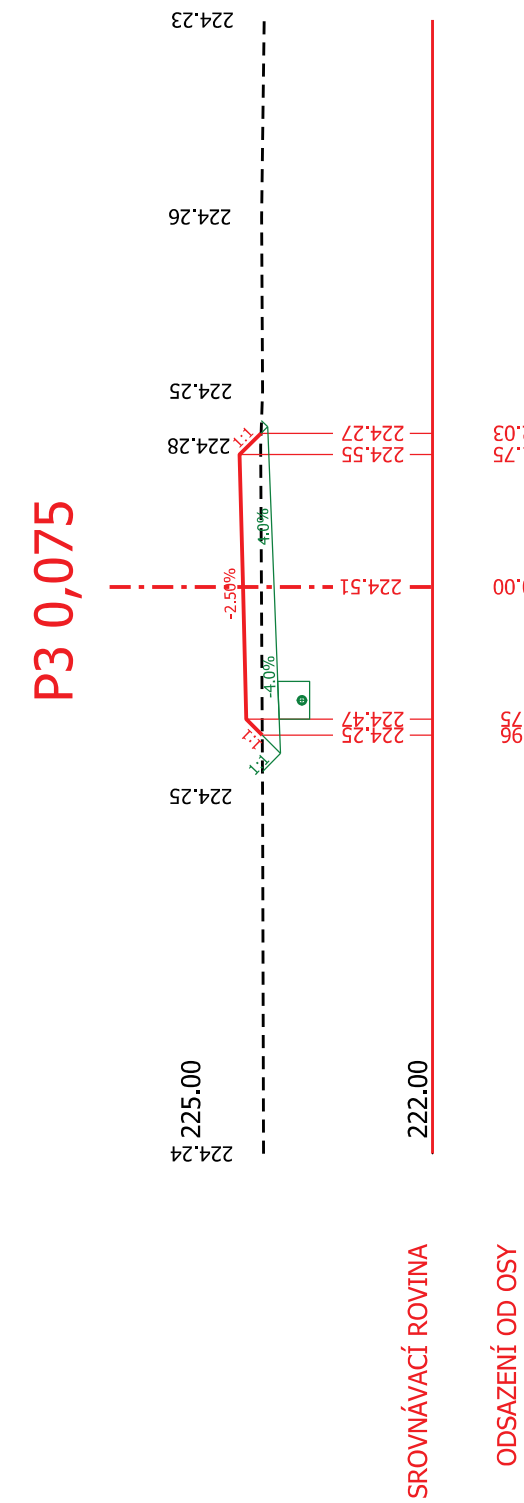
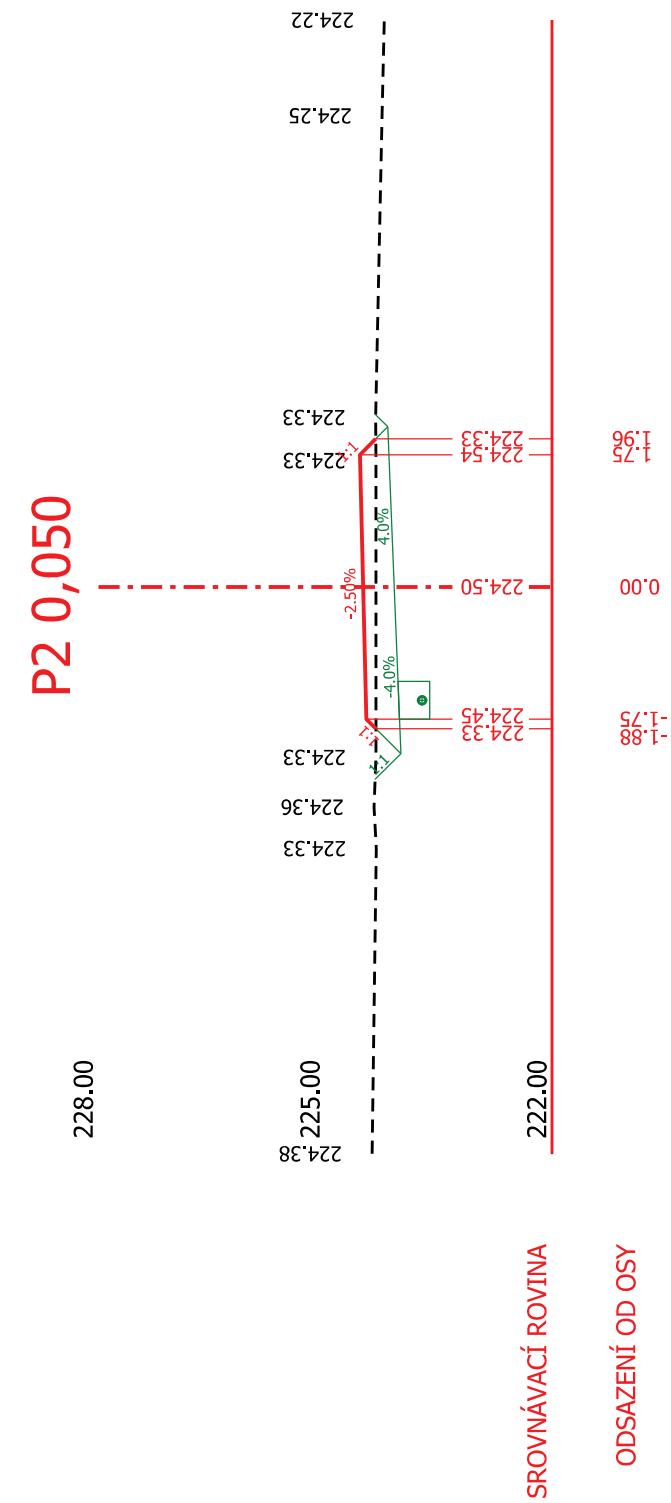
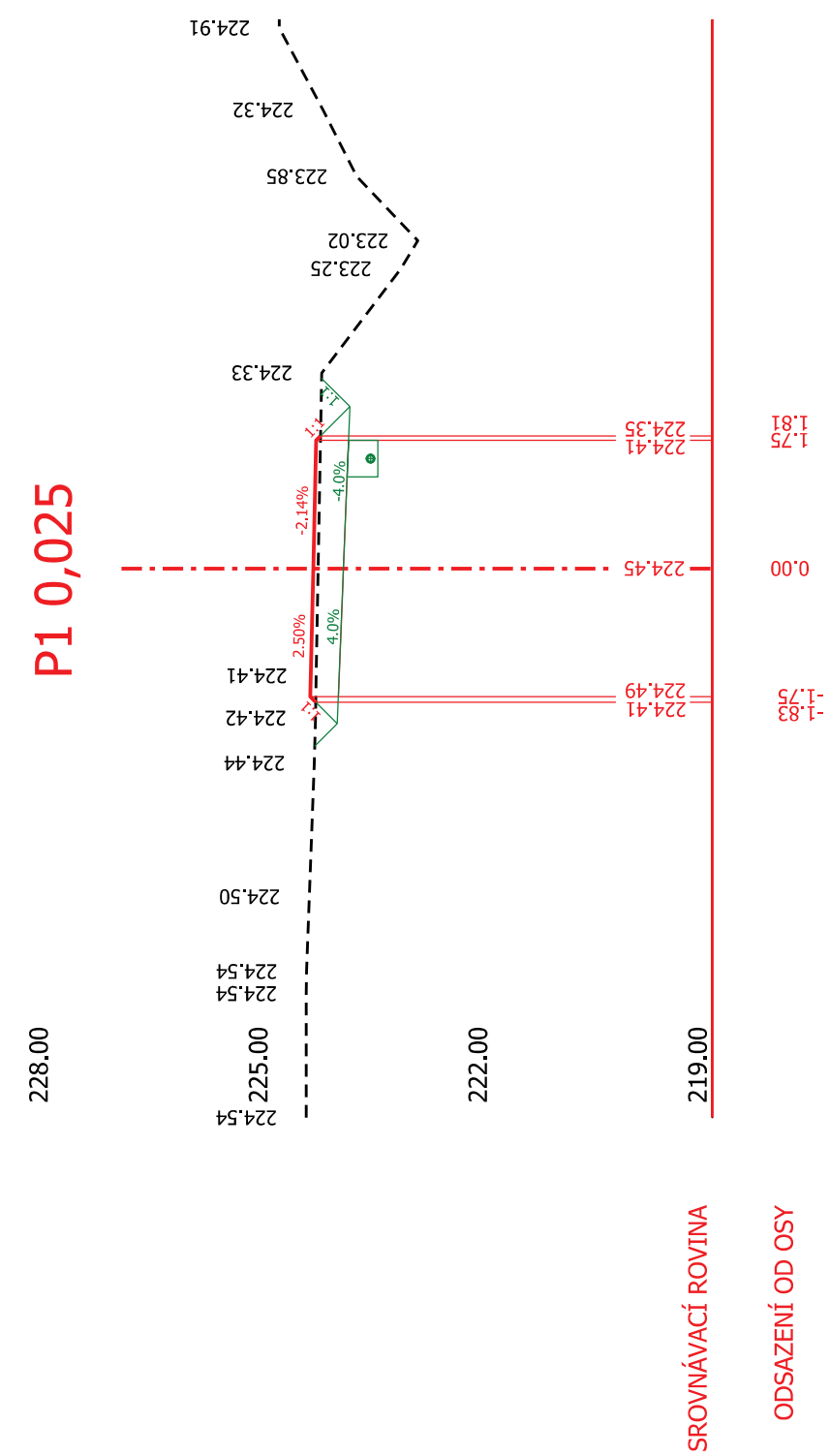




REALIZACE PLÁNU SPOLEČNÝCH ZAŘÍZENÍ KOŠATKA - I. ETAPA  
SO 101 HLAVNÍ POLNÍ CESTA C5 - 1. ČÁST  
PŘÍČNÉ ŘEZY M 1:100



<p>Geocentrum, spol. s r.o.</p> <p>9. listopadu 11, IČ: 1438, 275 00 Olomouc</p> <p>Právní zástupce: Ing. Veronika Holcova</p>			
<p><b>AUTORIZOVANÝ INŽENÝR V OBLASTI STATICKÉHO INŽENÝRINGU A KRAJINNÉHO INŽENÝRINGU</b></p> <p><b>ING. JOSEF BLAHA</b></p>			
Projekční kresla	Ing. TOMÁŠ OLŠA	Ing. VERONIKA HOLCOVÁ	
Kontrolní	Ing. JOSEF BLAHA		
Kat. Místnostový	Olomouc: Stará Věže nad Olšavcem ČA - STATIK POZEMKOVÝ (BAG) Příspěvek v rámci Programu z Evropské unie 735 01 Příspěvek - Ministerstvo	K. a. S. Kolářův nást. Olomouc	
Název přílohy:	<p><b>"REALIZACE PLÁNU SPOLEČNÝCH ZAŘÍZENÍ KOŠATKA - I. ETAPA</b></p> <p>SO 101 "HATÍ POLNÍ" ČESKÁ C5 - 1. část <b>PŘÍRUCNÉ REZTY</b></p>		
<p>Stručná dokumentace (SDP) PDPS</p> <p>Číslo zadání 81/2022</p> <p>Číslo objednávky 291-2022-571/031</p> <p>Datum 06/2022</p> <p>Formát 1:100</p> <p>Velikost 12 x 43</p> <p>Číslo výtisku 5</p> <p>Číslo souhrnný 101_04</p>			